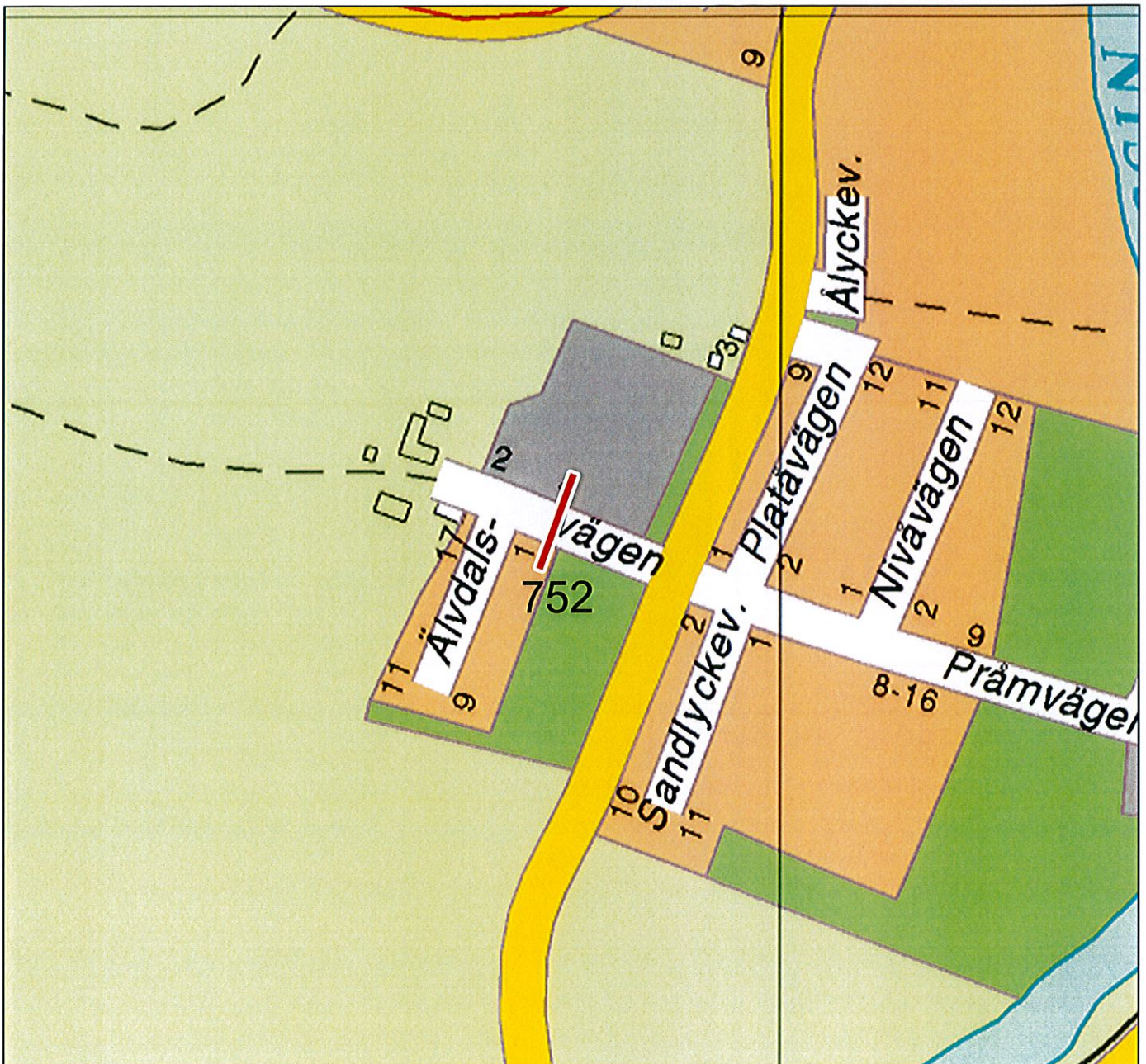
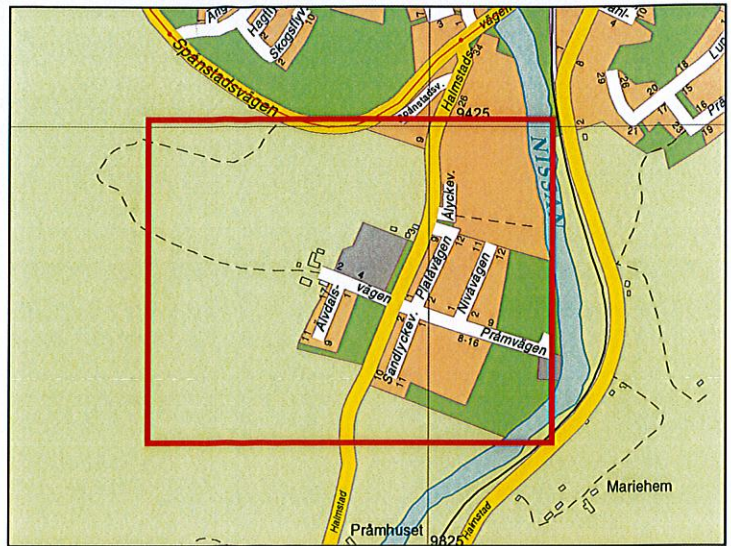


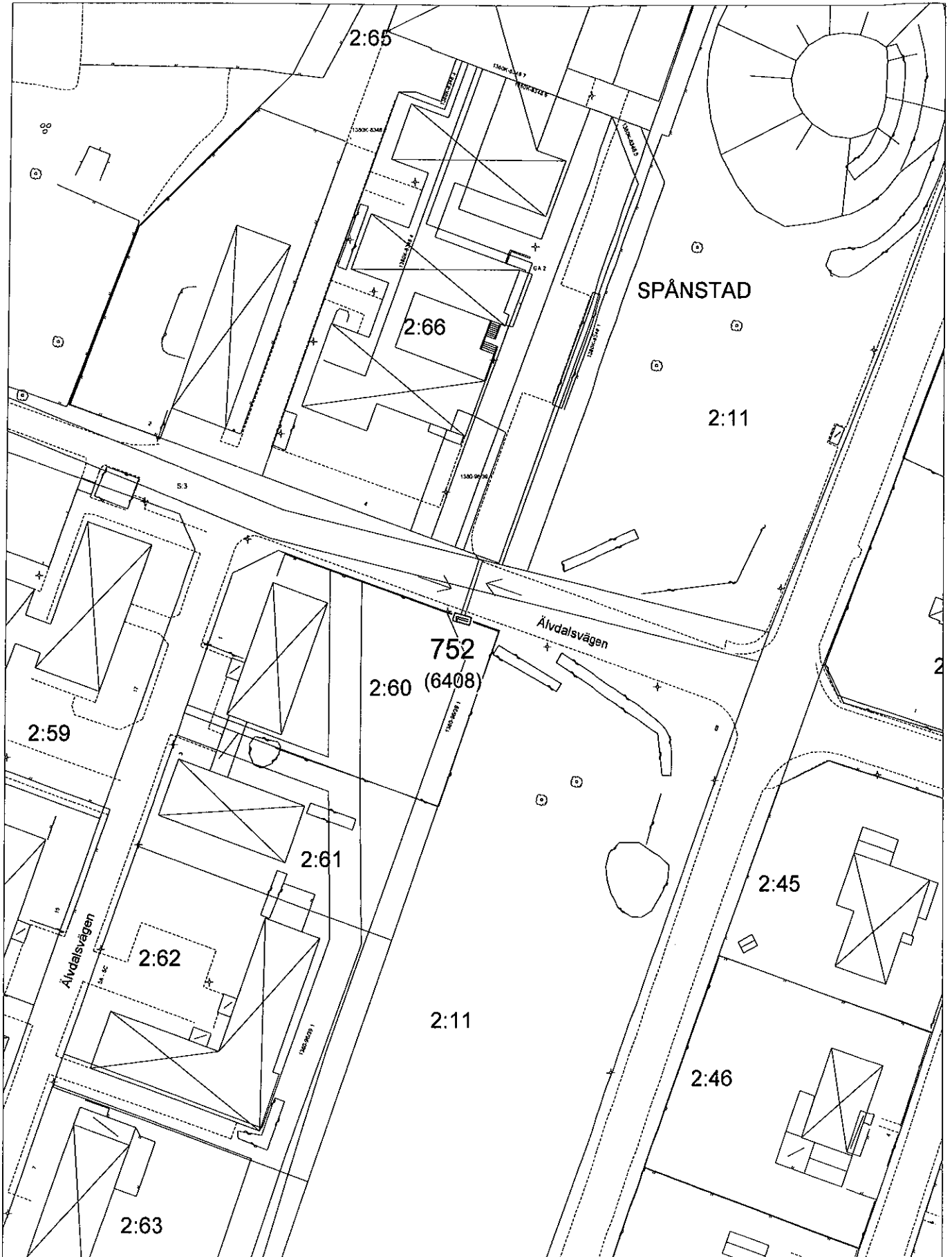
TRAFIKRÄKNING


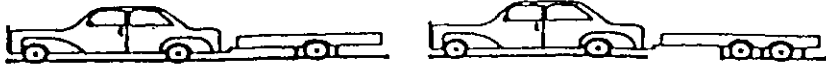


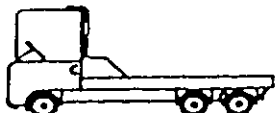






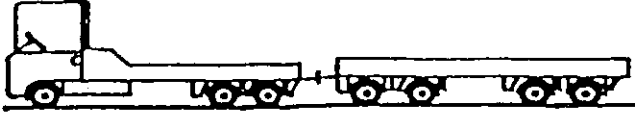
Älvdalsvägen (Å)

2012-11-21 - 2012-11-22

 752





KLASSE	BILTYPE	BESKRIVELSE
1	P 20	
2	P 21 og P 22	
3	L 20	
4	L 21	
5	L 30	
6	L 22	
7	L 31	
8	L 23	
9	L 32	
10	L 24	
11	L 33	
12	L 34	
13	L xx	Fordon, der ikke klassificeres enlig 1 - 12.

Antal fordon per timme och fordonsklass

Mätpunktsnummer: 752.12 Adress: Älvdalsvägen (Å) Del: Halmstadsvägen - Älvdalsvägen Beskrivning:	Gatutyp: Lokalgata Skyltad hastighet: 30 km/h
Mätvecka: 1247 Mätdatum: 2012-11-21 Mättag: Onsdag	Körriktning: 3 Båda riktningarna

Timme	1	2	3	4	5	6	7	8	9	10	11	12	13	Summa
00 - 01	---	---	---	---	---	---	---	---	---	---	---	---	---	---
01 - 02	0	0	0	0	0	0	0	0	0	0	0	0	0	0
02 - 03	0	0	0	0	0	0	0	0	0	0	0	0	0	0
03 - 04	4	0	0	0	0	0	0	0	0	0	0	0	0	4
04 - 05	0	0	0	0	0	0	0	0	0	0	0	0	0	0
05 - 06	0	0	0	0	0	0	0	0	0	0	0	0	0	0
06 - 07	11	0	0	0	0	0	0	0	0	0	0	0	0	11
07 - 08	17	0	1	0	0	0	0	0	0	0	0	0	0	18
08 - 09	11	0	2	0	0	0	0	0	0	0	0	0	0	13
09 - 10	18	0	0	0	0	0	0	0	0	0	0	0	0	18
10 - 11	3	0	5	0	0	0	0	0	0	0	0	0	1	9
11 - 12	9	0	0	0	0	0	0	0	0	0	0	0	0	9
12 - 13	17	0	0	2	0	0	0	0	0	0	0	0	0	19
13 - 14	8	0	2	0	0	0	0	0	0	0	0	0	0	10
14 - 15	12	0	6	0	0	0	0	0	0	0	0	0	0	18
15 - 16	18	0	3	0	0	0	0	0	0	0	0	0	0	21
16 - 17	29	0	1	0	0	0	0	0	0	0	0	0	0	30
17 - 18	18	0	1	0	0	0	0	0	0	0	0	0	0	19
18 - 19	10	0	0	0	0	0	0	0	0	0	0	0	0	10
19 - 20	5	0	0	0	0	0	0	0	0	0	0	0	0	5
20 - 21	1	0	0	0	0	0	0	0	0	0	0	0	0	1
21 - 22	4	0	0	0	0	0	0	0	0	0	0	0	0	4
22 - 23	4	0	0	0	0	0	0	0	0	0	0	0	0	4
23 - 24	0	0	0	0	0	0	0	0	0	0	0	0	0	0
Summa	199	0	21	2	0	0	0	0	0	0	0	0	1	223
% - Andel	89	0	9	1	0	0	0	0	0	0	0	0	0	100

Antal fordon per timme och fordonsklass

Mätpunktsnummer: 752.12 Adress: Älvdalsvägen (Å) Del: Halmstadsvägen - Älvdalsvägen Beskrivning:	Gatutyp: Lokalgata Skyldad hastighet: 30 km/h
Mätvecka: 1247 Mätdatum: 2012-11-22 Mättdag: Torsdag	Körriktning: 3 Båda riktningarna

Timme	1	2	3	4	5	6	7	8	9	10	11	12	13	Summa
00 - 01	0	0	0	0	0	0	0	0	0	0	0	0	0	0
01 - 02	2	0	0	0	0	0	0	0	0	0	0	0	0	2
02 - 03	2	0	0	0	0	0	0	0	0	0	0	0	0	2
03 - 04	2	0	0	0	0	0	0	0	0	0	0	0	0	2
04 - 05	0	0	0	0	0	0	0	0	0	0	0	0	0	0
05 - 06	0	0	0	0	0	0	0	0	0	0	0	0	0	0
06 - 07	12	0	0	0	0	0	0	0	0	0	0	0	0	12
07 - 08	15	0	1	0	0	0	0	0	0	0	0	0	0	16
08 - 09	10	0	0	0	0	0	0	0	0	0	0	0	0	10
09 - 10	8	0	4	0	0	0	0	0	0	0	0	0	0	12
10 - 11	5	0	1	0	0	0	0	0	0	0	0	0	1	7
11 - 12	9	0	0	0	2	0	0	0	0	0	0	0	0	11
12 - 13	11	1	0	0	0	0	0	0	0	0	0	0	0	12
13 - 14	4	1	0	0	0	0	0	0	0	0	0	0	0	5
14 - 15	13	0	4	0	0	0	0	0	0	0	0	0	0	17
15 - 16	12	0	4	0	0	0	0	0	0	0	0	0	0	16
16 - 17	31	0	2	0	0	0	0	0	0	0	0	0	0	33
17 - 18	10	0	1	0	0	0	0	0	0	0	0	0	0	11
18 - 19	7	0	0	0	0	0	0	0	0	0	0	0	0	7
19 - 20	6	0	4	0	0	0	0	0	0	0	0	0	0	10
20 - 21	4	0	0	0	0	0	0	0	0	0	0	0	0	4
21 - 22	1	0	0	0	0	0	0	0	0	0	0	0	0	1
22 - 23	3	0	0	0	0	0	0	0	0	0	0	0	0	3
23 - 24	1	0	0	0	0	0	0	0	0	0	0	0	0	1
Summa	168	2	21	0	2	0	0	0	0	0	0	0	1	194
% - Andel	87	1	11	0	1	0	0	0	0	0	0	0	1	100

Antal per hastighetsklass och timme

Mätpunktsnummer: 752.12 Adress: Älvdalsvägen (Å) Del: Halmstadsvägen - Älvdalsvägen Beskrivning:	Gatutyp: Lokalgata Skyltad hastighet: 30 km/h
Mätvecka: 1247 Mätdatum: 2012-11-21 Mättdag: Onsdag	Körriktning: 3 Båda riktningarna Fordonsklass: Fordon

Timme	0-20		26-30		36-40		46-50		56-60		66-70		Totalt
	21-25	31-35	41-45	51-55	61-65	71-							
00 - 01	---	---	---	---	---	---	---	---	---	---	---	---	---
01 - 02	0	0	0	0	0	0	0	0	0	0	0	0	0
02 - 03	0	0	0	0	0	0	0	0	0	0	0	0	0
03 - 04	0	1	0	1	2	0	0	0	0	0	0	0	4
04 - 05	0	0	0	0	0	0	0	0	0	0	0	0	0
05 - 06	0	0	0	0	0	0	0	0	0	0	0	0	0
06 - 07	1	3	2	3	1	1	0	0	0	0	0	0	11
07 - 08	3	4	6	2	3	0	0	0	0	0	0	0	18
08 - 09	4	2	5	2	0	0	0	0	0	0	0	0	13
09 - 10	8	4	4	2	0	0	0	0	0	0	0	0	18
10 - 11	4	1	3	1	0	0	0	0	0	0	0	0	9
11 - 12	2	2	3	1	1	0	0	0	0	0	0	0	9
12 - 13	2	0	7	4	5	0	0	1	0	0	0	0	19
13 - 14	0	0	5	2	2	1	0	0	0	0	0	0	10
14 - 15	3	3	5	3	4	0	0	0	0	0	0	0	18
15 - 16	4	4	6	6	0	1	0	0	0	0	0	0	21
16 - 17	2	4	16	6	2	0	0	0	0	0	0	0	30
17 - 18	3	6	4	2	3	0	1	0	0	0	0	0	19
18 - 19	1	5	2	2	0	0	0	0	0	0	0	0	10
19 - 20	1	2	0	2	0	0	0	0	0	0	0	0	5
20 - 21	0	1	0	0	0	0	0	0	0	0	0	0	1
21 - 22	0	1	0	1	0	2	0	0	0	0	0	0	4
22 - 23	0	0	0	1	1	1	1	0	0	0	0	0	4
23 - 24	0	0	0	0	0	0	0	0	0	0	0	0	0
Summa	38	43	68	41	24	6	2	1	0	0	0	0	223
Procent	17	19	30	18	11	3	1	0	0	0	0	0	100

Medelhastighet:	28 km/h
15-Percentil:	21 km/h
Median:	28 km/h
85-Percentil:	36 km/h

Antal per hastighetsklass och timme

Mätpunktsnummer: 752.12 Adress: Älvdalsvägen (Å) Del: Halmstadsvägen - Älvdalsvägen Beskrivning:	Gatutyp: Lokalgata Skyltad hastighet: 30 km/h
Mätvecka: 1247 Mätdatum: 2012-11-22 Mättdag: Torsdag	Körriktning: 3 Båda riktningarna Fordonsklass: Fordon

Timme	0-20		26-30		36-40		46-50		56-60		66-70		Totalt
	21-25	31-35	41-45	51-55	61-65	71-							
00 - 01	0	0	0	0	0	0	0	0	0	0	0	0	0
01 - 02	1	0	0	1	0	0	0	0	0	0	0	0	2
02 - 03	0	0	1	0	0	1	0	0	0	0	0	0	2
03 - 04	0	0	0	1	0	1	0	0	0	0	0	0	2
04 - 05	0	0	0	0	0	0	0	0	0	0	0	0	0
05 - 06	0	0	0	0	0	0	0	0	0	0	0	0	0
06 - 07	2	0	3	5	1	1	0	0	0	0	0	0	12
07 - 08	0	4	5	5	2	0	0	0	0	0	0	0	16
08 - 09	2	4	3	1	0	0	0	0	0	0	0	0	10
09 - 10	3	3	3	2	1	0	0	0	0	0	0	0	12
10 - 11	2	1	2	2	0	0	0	0	0	0	0	0	7
11 - 12	5	0	1	5	0	0	0	0	0	0	0	0	11
12 - 13	1	1	2	7	1	0	0	0	0	0	0	0	12
13 - 14	0	0	1	2	2	0	0	0	0	0	0	0	5
14 - 15	2	3	8	2	2	0	0	0	0	0	0	0	17
15 - 16	1	2	8	4	1	0	0	0	0	0	0	0	16
16 - 17	4	6	10	9	3	1	0	0	0	0	0	0	33
17 - 18	0	2	4	3	1	0	1	0	0	0	0	0	11
18 - 19	1	1	2	3	0	0	0	0	0	0	0	0	7
19 - 20	2	5	1	1	0	1	0	0	0	0	0	0	10
20 - 21	0	0	2	1	1	0	0	0	0	0	0	0	4
21 - 22	0	0	1	0	0	0	0	0	0	0	0	0	1
22 - 23	0	0	1	2	0	0	0	0	0	0	0	0	3
23 - 24	0	0	0	0	1	0	0	0	0	0	0	0	1
Summa	26	32	58	56	16	5	1	0	0	0	0	0	194
Procent	13	16	30	29	8	3	1	0	0	0	0	0	100

Medelhastighet:	28 km/h
15-Percentil:	21 km/h
Median:	29 km/h
85-Percentil:	35 km/h